



ALCALDÍA
IZTAPALAPA
2024 - 2027

IZTAPALAPA,
ORGULLO DE LA
TRANSFORMACIÓN



IZTAPALAPA



Puerta de Oriente
Horiz**o**nte
Infinito

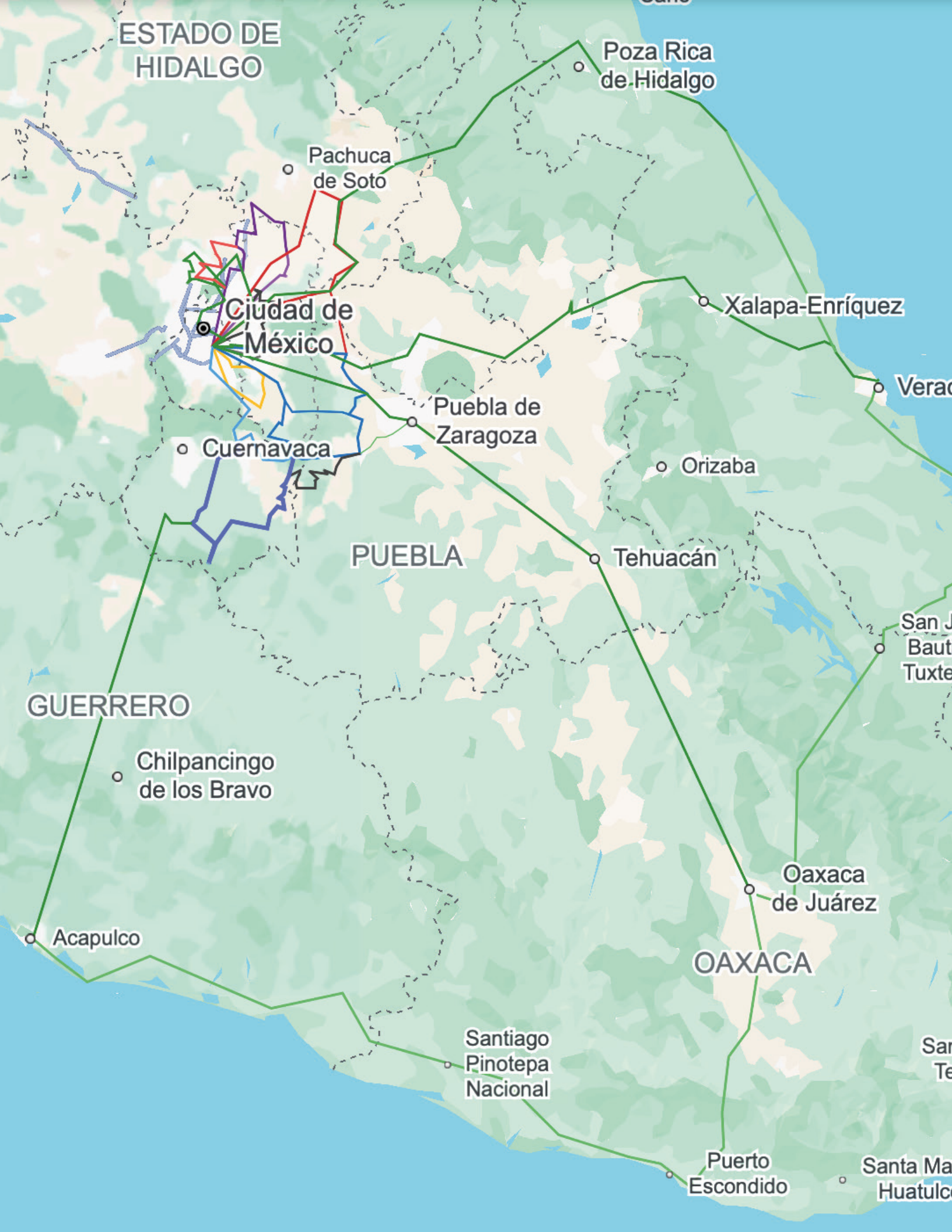
COUNCIL OF EUROPE



CONSEIL DE L'EUROPE

Iztapalapa
INTERCULTURAL CITY
Since 28 July 2023





Iztapalapa

“Puerta de Oriente, Horizonte Infinito” Secretos, Misterios, Sanación y Alegría.

Iztapalapa es la puerta de entrada y salida hacia rutas lejanas que nos llevan a los océanos, golfos y valles centrales de Oaxaca, Puebla, la Costa Esmeralda, el Puerto de Veracruz y Acapulco.

También hacia rutas cercanas entre las alcaldías orientales de la Ciudad de México y municipios conurbados del Estado de México. Y no pueden faltar las rutas de mediano alcance entre los municipios y alcaldías del entorno metro-megapolitano.

Les presentamos 18 rutas turísticas que reúnen a 88 alcaldías y municipios de 5 estados (México, Hidalgo, Tlaxcala, Puebla, Morelos) y de la Ciudad de México.

¡Tenemos demasiado que ofrecerte, toda una región para disfrutar!



Rutas a la redonda

1. “Ruta de los pueblos centrales”

Territorio

Iztapalapa, Coyoacán, Iztacalco y Venustiano Carranza

Descripción

Desde Iztapalapa a Churubusco e Iztacalco disfrutar del patrimonio histórico y natural de la zona con dos vertientes, una de vía corta entre Iztapalapa centro partiendo del Barrio de San Lucas hacia Mexicaltzingo, para visitar el Templo de San Marcos y el atrio de su ex convento, caminar por senderos del Canal Nacional, visitar el Ex Convento Agustino de San Juan Evangelista del Siglo XVI en Culhuacán al igual de las ruinas del primer molino de papel del continente y el santuario del Señor del Calvario y continuar al pueblo de San Lorenzo Tezonco visitando sus calles y su parroquia.

La segunda vía parte de Mexicaltzingo hacia la Capilla de San Diego Churubusco y disfrutar del Museo Nacional de las Intervenciones, así como de la Capilla de San Mateo Apóstol y Evangelista y el Centro Nacional de las Artes. Continuar hacia el Museo del Servicio de Transportes Eléctricos y después a la Parroquia San Andrés Apóstol en Tetepilco. En San Juanico Nextipac visitarás su parroquia y plaza cívica, así como el pueblo de Santa María Magdalena Atlazolpa y visitar su parroquia.

De ahí partir hacia el pueblo de Iztacalco y visitar la plaza y parroquia de San Matías Apóstol, la Capilla de La Asunción de María, la Ermita de La Asunción, la Capilla de la Santa Cruz, la Ermita de la Cruz, la Capilla de San Sebastián Zapotla, la Parroquia de San Francisco de Asís, la Rectoría de Santiago Apóstol, la Parroquia de Santa Ana Zacatlamanco y finalmente la Parroquia y Capilla de la Asunción de María en el pueblo de Aculco.

La tercera vía es a partir del pueblo de Iztacalco hacia el pueblo de Magdalena Mixiuhca en Venustiano Carranza y visitar su parroquia. También existen varios mercados de gran relevancia: Jamaica, Sonora y La Merced, la Antigua Garita de San Lázaro, el antiguo Templo del Hospital de San Lázaro, el Museo Legislativo y el Archivo General de la Nación en la antigua prisión de Lecumberri.

Patrimonio de la humanidad

Bajo la categoría de Patrimonio Cultural Inmaterial de la Humanidad la Representación de la Pasión, Muerte y Resurrección de Cristo en Ixtapalapa, que se celebra durante la Semana Santa de cada año.





2. “Ruta Chinampera y de Villas Altas”

Territorio

Iztapalapa, Xochimilco, Milpa Alta y Tláhuac

Descripción

Desde Iztapalapa centro se puede conectar con las dos zonas chinamperas que aún existen en la Ciudad de México: Xochimilco y Tláhuac y las villas altas de Xochimilco y Milpa Alta, pasando por Culhuacán para visitar su exconvento y continuar hacia el Parque Ecológico de Xochimilco para disfrutar de su entorno y avistamiento de aves migratorias, flora y fauna local. El centro de Xochimilco cuenta con un vasto patrimonio arquitectónico patrimonio de la humanidad, con sus áreas de canales para disfrutar de mañanas y tardes con música y alimentos típicos, con suerte visitar al emblemático Niño; la Catedral de San Bernardino de Siena, su colorido mercado para consumir productos regionales y los mercados de plantas.

Se continua hacia los pueblos de la antigua ribera del lago como y visitar la Iglesia de Santa María Nativitas de Zacapan, la Parroquia de la Santa Cruz de Acalpixca, la zona arqueológica de Cuahilama, el Museo Arqueológico de Xochimilco, la zona arqueológica de Xilotepec, la Parroquia de San Gregorio Magno en Atlapulco y adquirir productos típicos como los dulces cristalizados, productos de amaranto, nieves artesanales y elotes cocidos. Continuar a las zonas altas de Milpa Alta hacia la capital del mole en San Pedro Atocpan y Villa Milpa

Alta para descender hacia la zona chinampera de Tláhuac, el Lago de los Reyes Aztecas y el Lago de Tláhuac, así como visitar la Parroquia de San Pedro Apóstol de Tláhuac.

También puede visitarse el camino entre San Gregorio Atlapulco y Tláhuac, para visitar la Parroquia de San Luis Obispo de Tolosa en Tlaxiátemalco, el mercado de flores y su bosque y la Parroquia de Santiago Apóstol en Tulyehualco.

Patrimonio de la humanidad

El centro de Xochimilco, sus canales y herencia prehispánico, junto con zonas de Tláhuac y Milpa Alta están inscritas en la Lista de Patrimonio de la Humanidad de la UNESCO.





3. “Ruta de los pueblos de oriente”

Territorio

Iztapalapa, La Paz, Chimalhuacán, Coatlinchan (Texcoco) y Chicoloapan

Descripción

Ruta que va a los pueblos de Santa Cruz Meyehualco, Santa María Aztahuacan, Santiago Acahualtepec y Santa Martha Acatitla en Iztapalapa, visitando sus parroquias y museos comunitarios, para continuar hacia la zona arqueológica y el antiguo templo en Los Reyes Acaquilpan y la Parroquia de San Sebastián Chimalpa en el municipio de La Paz. De este punto a Chimalhuacán para visitar su zona arqueológica, la Parroquia de Santo Domingo de Guzmán, la Capilla de San Pedro, la Parroquia de San Pablo Apóstol, la Parroquia de San Lorenzo, la Parroquia de Santa María Guadalupe de Xochiaca, la escultura del Guerrero Chimalli y el Museo Chimaltonalli. En Coatlinchan visitar la Parroquia de San Miguel Arcángel, la copia del monumento a Chalchiuhtlicue y en Chicoloapan la Parroquia de San Vicente Diácono y Mártir, así como los cascos de las ex haciendas de Coxtitlán y Tlamimilolpan.



4. “Ruta Prehistórica”

Territorio

Iztapalapa, Cuauhtémoc, Gustavo A. Madero, Ecatepec, Coacalco, Tultepec, Tultitlán, Jaltenco, Nextlalpan, Melchor Ocampo, Tonanitla, Zumpango, Cuautitlán Izcalli, Cuautitlán, Tepotzotlán y Teoloyucan.

Descripción

Esta Ruta es didáctica porque ayuda a personas chicas y grandes a comprender la etapa prehistórica de la zona a través de la visita a museos, pero también disfrutar los sitios históricos en el camino. Se parte de Iztapalapa con la Colección Paleontológica de la FES Zaragoza de la UNAM, al Museo del Instituto de Geología de la UNAM en Santa María La Ribera en Cuauhtémoc, y el Museo de Geología y Paleontología ESIA, Ticomán, en Gustavo A. Madero. El Museo de Historia Natural en Ecatepec, el Museo Paleontológico de la Magdalena Huizachitla en Coacalco, el fabuloso Museo Paleontológico de Santa Lucía Quinametzin (Museo del Mamut) en el Aeropuerto Internacional Felipe Ángeles en Zumpango, el monumento de Mamut de Santa Isabel Ixtapan y el Museo Paleontológico de Tocuila en Texcoco.

También existen sitios con valor arqueológico e histórico como la Casa Morelos, el Cerro del Viento, la Parroquia de la Natividad de

María y el Albaradón en Ecatepec; la Parroquia de San Francisco de Asís, la Capilla de Santa María Magdalena de Huizachitla, el Parque Estatal Sierra de Guadalupe, el Centro Ecoturístico y Educación Ambiental, el sitio arqueológico de Teopancatitla y el Palacio Municipal de Coacalco; el Parque Recreativo Xochitla, San Lorenzo Tlaltenango, el Museo Comunitario, Parroquia de San Antonio de Padua, el Mercado Municipal y la Parroquia de San Agustín Obispo en el municipio de Tultitlán.

De igual forma en el municipio de Tultepec se ubica la antigua iglesia de Teyahualco, la Parroquia de Nuestra Señora de Loreto, las zonas arqueológicas de Totola, Emiquía y Cantera. En Jaltenco la Parroquia de San Andrés Apóstol, las ruinas de la Hacienda de Santa Inés y la Hacienda de Guadalupe o de Palo Grande. En Nextlalpan el Museo Xaltocan y las iglesias de San Miguel Xaltocan, San Juan Atenac, San Esteban Ecatitlán, Santa Ana Nextlalpan, San Francisco Moloco, San Pedro Miltenco, San Mateo Acuitlapilco y Santiago Atocan.

En el municipio de Melchor Ocampo el Templo de San Miguel Arcángel y las iglesias de la Visitación y Tenopalco. En el municipio de Tonanitla la Parroquia de Nuestra Señora de los Remedios y el Museo Comunitario. En el municipio de Zumpango el Templo de la Purísima Concepción, su Palacio Municipal, la Casa Cural y templos de Santa María, San Juan Bautista, el Señor del Barrio San Pedro y la capilla abierta de Santa María.





5. “Ruta del Virreinato”

Territorio

Tultitlán, Cuautitlán, Cuautitlán Izcalli, Tepotzotlán y Teoloyucan

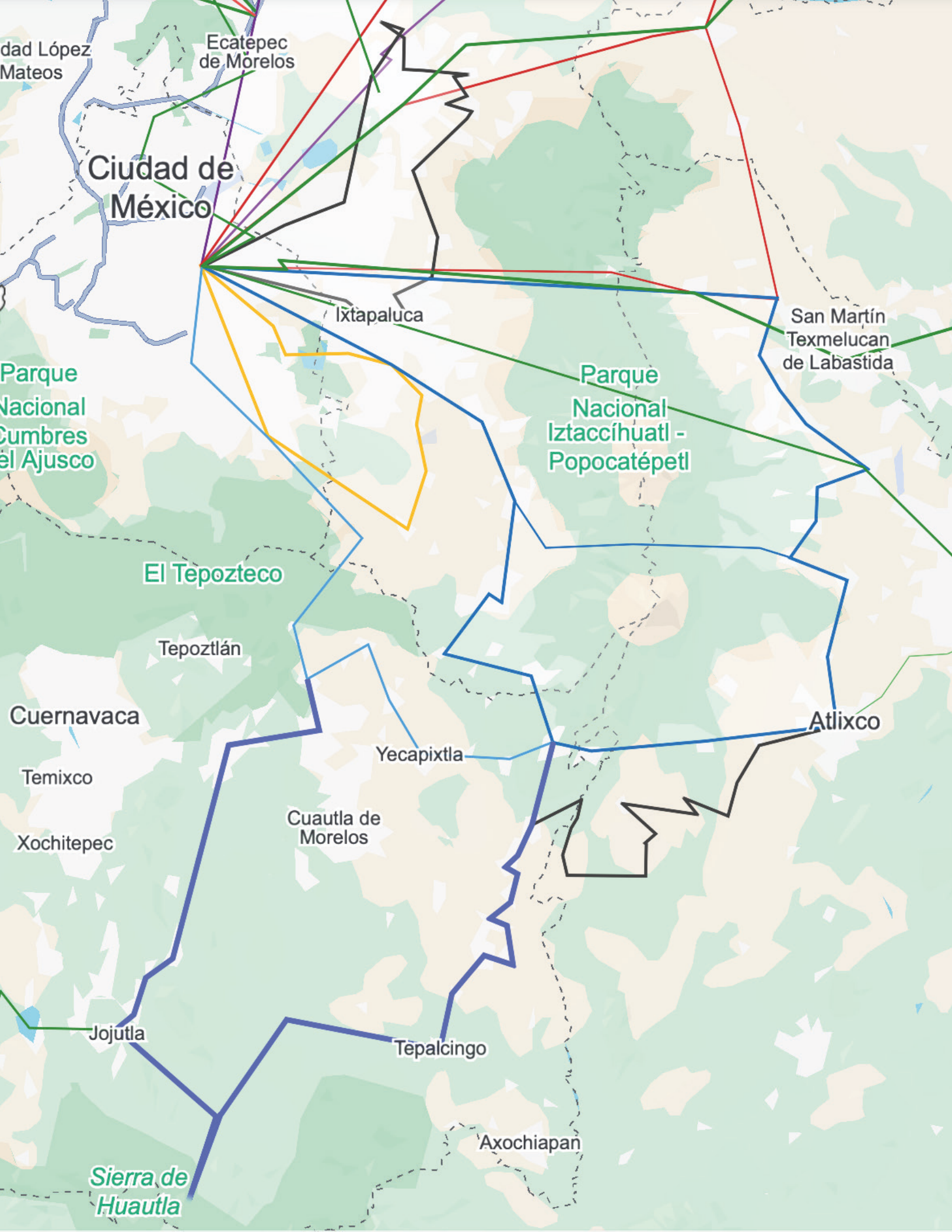
Descripción

También de Tultitlán se bifurca una ruta hacia Cuautitlán Izcalli, para visitar sus 13 pueblos de los cuales destaca San Lorenzo Río Tenco, Santiago Tepalcapa, San Andrés Tepetlixpan y San Francisco Tepojaco.

En Cuautitlán la catedral de San Buenaventura, la Casa de Cultura con obras de Luis Nishizawa, la Iglesia de El Cerrito (Parroquia de Nuestra Señora de Guadalupe y de San Juan Diego) y la antigua capilla, que contiene los restos de una ermita del siglo XVI donde vivió Juan Diego y su tío Juan Bernardino, el Parque de la Cruz y forma parte del antiguo Camino Real de Tierra Adentro al igual que Tepotzotlán con el magnífico museo del Virreinato, la Presa La Concepción y los Arcos del Sitio. Finalmente Teoloyucan con su Parroquia de San Antonio de Padua, el Rancho de Las Brujas y la Parroquia del Señor del Perdón.

Patrimonio de la humanidad

El Camino Real de Tierra Adentro que va de la Ciudad de México a Santa Fe y Pueblo Taos en Nuevo México, Estados Unidos, catalogado como Itinerario Cultural Patrimonio de la Humanidad por la UNESCO. El lugar que corresponde a este itinerario en nuestra ruta es el Museo del Virreinato en Tepotzotlán, Estado de México.



Rutas de las circunvalaciones

Se trata de una conexión de rutas hacia el oriente y suroriente que dibujan una especie de símbolo del infinito si se cruzan en un punto que se conecta con una importante ruta que es Patrimonio de la Humanidad por la UNESCO.

Rutas Circunvolcánicas

Durante los primeros siglos del virreinato se construyeron numerosos templos y conventos que hoy son reliquias de ese periodo que aún resuenan su historia y permanecen vivos, como lo son aquellos situados en la “Ruta Circunvolcánica” (Iztaccíhuatl y Popocatepetl). De Ixtapalapa a Tetela del Volcán y de este punto se bifurcan tres rutas, la continuación de la “Ruta Circunvolcánica”, otra que sigue parte de la ruta patrimonio de la humanidad de exconventos “Ruta Circunvolcánica Occidental” y otra hacia el sur que incluye sitios de la cultura olmeca y centro de peregrinación de pueblos de Ixtapalapa hacia esta región.



6. “Ruta Circunvolcánica” (Iztaccíhuatl y Popocatepetl)

Territorio

Iztapalapa, Chalco, Tlalmanalco, Amecameca, Atlautla, Ozumba, Tepetlixpa, Acatzingo, Tetela del Volcán, Hueyapan, Tochimilco, Atlixco, Tianguis Manalco, Nealtican, Calpan, Huejotzingo, Chiautzingo, San Salvador el Verde, Tlahuapan.

Descripción

Desde Iztapalapa centro hacia el municipio de Chalco en donde se puede visitar la Parroquia de Santiago Apóstol y su Centro Regional de Cultura de Chalco Chimalpahin, así como diversas parroquias y puntos de interés en sus pueblos de San Marcos Huixtoco, Santa María Cuautlalpan, San Mateo Tezoquipan, San Juan Tezompa, Santa Catarina Ayotzingo, San Pablo Atlazalpan, San Mateo Huitzilzingo y el Parque Ecoturístico Las Piedras.

En Tlalmanalco la Parroquia de San Luis Obispo y su capilla abierta franciscana y el Museo Comunitario Nonohualca, así como los pueblos de San Lorenzo Talmimilolpan y Santiago Atzingo y el Parque Ecoturístico Dos Aguas.

En el municipio de Amecameca la Parroquia de Nuestra Señora de la Asunción, el Santuario del Señor de Sacromonte, la Hacienda Apanoaya, el Museo de Historia Natural, la Casa del Pueblo, el Parque Nacional Izta-Popo, el Paso de Cortés, así como los atractivos

históricos de los pueblos de San Francisco Zentlalpan, San Antonio Zoyatzingo, San Pedro Nexapa y no se pierdan los Festivales de la Nuez, del Hongo Silvestre y el Festival de las Luciérnagas. En el municipio de Atlautla visitar San Juan Tehuixtatlán, Atlautla de la Victoria y su Parroquia de San Miguel y la Capilla de la Natividad de María, San Juan Tepepoculco, su parroquia de San Juan Evangelista y la Capilla de San Juan Bautista y San Andrés Tlalamac.

En el municipio de Ozumba la Parroquia de la Inmaculada Concepción, la antigua estación de ferrocarril, la Parroquia de San Vicente Ferrer de Chimal, la Exhacienda de Actopan, la Exhacienda de Atempa y el pueblo de Santiago Mamalhuazuca.

En el municipio de Tepetlixpa la Parroquia de San Esteban Protomártir, el Santuario Dulce Nombre de Jesús, la Exhacienda de Atlapango y el Museo Sor Juana Inés de la Cruz en Nepantla.

En el municipio de Ecatzingo la Parroquia de San Pedro y San Pablo, la Capilla de San Miguel Arcángel, el Parque Cacalomilpa y el Santuario de las Mariposas Monarcas.

En el municipio morelense de Tetela del Volcán la Capilla de San Pedro en Talmimilulpan, la Parroquia de San Juan Bautista y su Exconvento, continuando hacia Hueyapan para visitar el Exconvento de Santo Domingo de Guzmán.

En el municipio de Tochimilco se encuentra el Exconvento de Nuestra Señora de la Asunción, la Hacienda de Santa Rosa Chapulapa y el acueducto; otros puntos en este municipio son San Antonio Alpanocan, San Lucas Tulcingo, San Francisco Huilango y La Magdalena Yancuitlalpan.

En el municipio de Atlixco se puede visitar la Botica Poblana, Capilla de la Tercera Orden, Casa de la Audiencia, Cascada de San Pedro Atlixco, Centro Cultural el Carmen, Iglesia de San Félix Papa, Exconvento de San Francisco, Ermita al Arcángel San Miguel, Exconvento del Carmen, Exconvento Franciscano, Iglesia de la Soledad, Iglesia de la Natividad y Templo de la Merced.

En Tianguismanalco la iglesia de San Juan Bautista y los pueblos de San Martín Tlapala, San Baltazar Atilmeyaya. En Nealtican la Parroquia de San Nicolás de Bari y Santiago Xalitzintla en San Nicolás de los Ranchos; en Calpan su Exconvento franciscano de San Andrés y sus iglesias de San Lucas Atzala y San Mateo Ozolco; el Templo de Santiago Xaltepetlapa y San Simón Tlanicontla en el municipio de Domingo Arenas; la iglesia de San Juan Bautista en San Juan Pancoac, la iglesia de Santa María Atexcac y la de Santa María Nepopolaco, la de San Mateo Capultitlán, la Exhacienda de San José Zacatepec y el Exconvento de San Miguel Arcángel de Huejotzingo; la Parroquia de San Lorenzo Diácono y Mártir y las iglesias de San Agustín Atzampa y San Juan Tetla en Chiautzingo; la iglesia de San Felipe en Teotlalcingo; la Parroquia de El Divino Salvador, la iglesia de San Andrés Hueyacactitla y la Exhacienda de



Chautla en San Salvador El Verde. Casia, el Bosque de Luciérnagas Asimismo, la Parroquia de San Matías Apóstol y la Exhacienda de El Molino de Guadalupe en San Matías Tlalancaleca , al igual que la Parroquia de Santa Rita de

y el Santuario del Colibrí en el municipio de Tlahuapan. Cabe destacar que hay un trayecto dentro de esta ruta

que cruza los volcanes entre Amecameca y Huejotzingo que incluye San Pedro Nexapa, Paso de Cortés, Santiago Xalitzintla y San Nicolás de los Ranchos.

Patrimonio de la humanidad Primeros monasterios del siglo XVI en las laderas del Popocatepetl, como patrimonio de la Humanidad por la UNESCO



7. “Ruta Circunvolcánica Occidental”

Territorio

Tetela del Volcán, Ocuituco, Yecapixtla, Atlatlahucan, Totolapan, Tlayacapan, Tlanepantla, Milpa Alta, Xochimilco e Iztapalapa.

Descripción

La ruta “Ruta Circunvolcánica Occidental” parte de Tetela del Volcán e incluye a los templos y exconventos como el de Santiago Apóstol de Ocuituco, Templo y ex convento de San Juan Bautista en Yecapixtla, el Templo y Exconvento de San Mateo Apóstol y la antigua estación de ferrocarril en Atlatlahucan; el exconvento de San Guillermo en Totolapan; el exconvento de San Juan Bautista y las numerosas ermitas de Tlayacapan, además de la zona arqueológica El Tlatoani; el Templo de Señor Santiago y la Parroquia de la Preciosa Sangre de Cristo en Tlanepantla; el museo cuartel zapatista, el Exconvento de la Asunción de Nuestra Señora. El Centro de Educación Ambiental Tepenáhuac, el Centro de Acopia y Comercialización de Nopal Verdura y el Santuario del Señor de Chalma en Milpa Alta para continuar hacia Xochimilco e Iztapalapa.



Patrimonio de la humanidad

Primeros monasterios del siglo XVI en las laderas del Popocatepetl, como patrimonio de la Humanidad por la UNESCO.

El centro de Xochimilco, sus canales y herencia prehispánico, junto con zonas de Tláhuac y Milpa Alta están inscritas en la Lista de Patrimonio de la Humanidad de la UNESCO.



8. “Ruta circunvolcánica del sur”

Territorio

Tetela del Volcán, Zacualpan de Amilpas, Temoac, Jantetelco, Cohuecan, Tepemaxalco, Atzizihuacán, Tochimilco, Atlixco

Descripción

Hacia el sur de esta ruta existen otras localidades con monumentos históricos dignos de visitarse adyacentes a un segmento de la Autopista Siglo XXI (Puebla-Acapulco) partiendo de Tetela del Volcán hacia la ex hacienda de Chicomocelo Zacualpan, la hacienda Cuautepec, el mercado del trueque y el Convento de la Inmaculada Concepción de Zacualpan, el Templo de la Asunción de Tlacotepec en el municipio de Zacualpan de Amilpas; en Temoac la Parroquia del Señor de la Columna, la iglesia de Santo Tomás y la capilla de María Magdalena en Popotlán, la iglesia de Santa Catarina en Huazulco y la Iglesia del Sagrado Corazón de Jesús de Amilcingo.

La Parroquia de San Pedro Apóstol, la Iglesia del Señor del Pueblo, la Iglesia de San Mateo Apóstol, la Reserva Natural de los Ahuehuetes y las magníficas ruinas arqueológicas de Chalcatzingo de origen olmeca, en el municipio de Jantetelco. La iglesia de San Bartolomé Apóstol, la Parroquia y Exconvento de San Andrés Ahuatelco, la iglesia de San Felipe Cuapexco, el Templo de San Francisco de Asís y San Francisco de Sales en el municipio de Cohuecan; la parroquia de San Marcos Evangelista en Actopan y el Templo de San Miguel Xicotzingo en Tepemaxalco.

En el municipio de Atzizihuacán la Capilla de San Isidro Labrador y la Parroquia de San Juan Bautista en San Juan Amecac, la Iglesia de Tepalcingo en San Mateo Coatepec, el templo de San Francisco de Asís en Xochiteopan, la iglesia de San Pedro en Ixhuatepec y la Parroquia de Santiago Apóstol en Atzizihuacán, el Templo de San Miguel Arcángel en Aguacomulcan y el Templo de San Juan Tejupa. El Templo de San Lucas Tulcingo y la Iglesia de San Francisco Huilango en el municipio de Tochimilco. Piedra Floreada y San Jerónimo Coyula en el municipio de Atlixco.





9. “Ruta de peregrinación a Tepalcingo”

Territorio

Iztapalapa, Jantetelco, Jonacatepec, Tepalcingo

Descripción

Más al sur está la “Ruta de peregrinación a Tepalcingo” que vincula a Tepalcingo con Iztapalapa. De Jantetelco se llega a Jonacatepec de Leandro Valle y visitar la zona arqueológica Las Pilas y la Parroquia de San Agustín. La Capilla de Santa Mónica de Hipona en Atotonilco y llegar al centro de peregrinación de 300 años el Santuario Jesús Nazareno Señor de Tepalcingo.





10. “Ruta de la Primavera Eterna”

Territorio

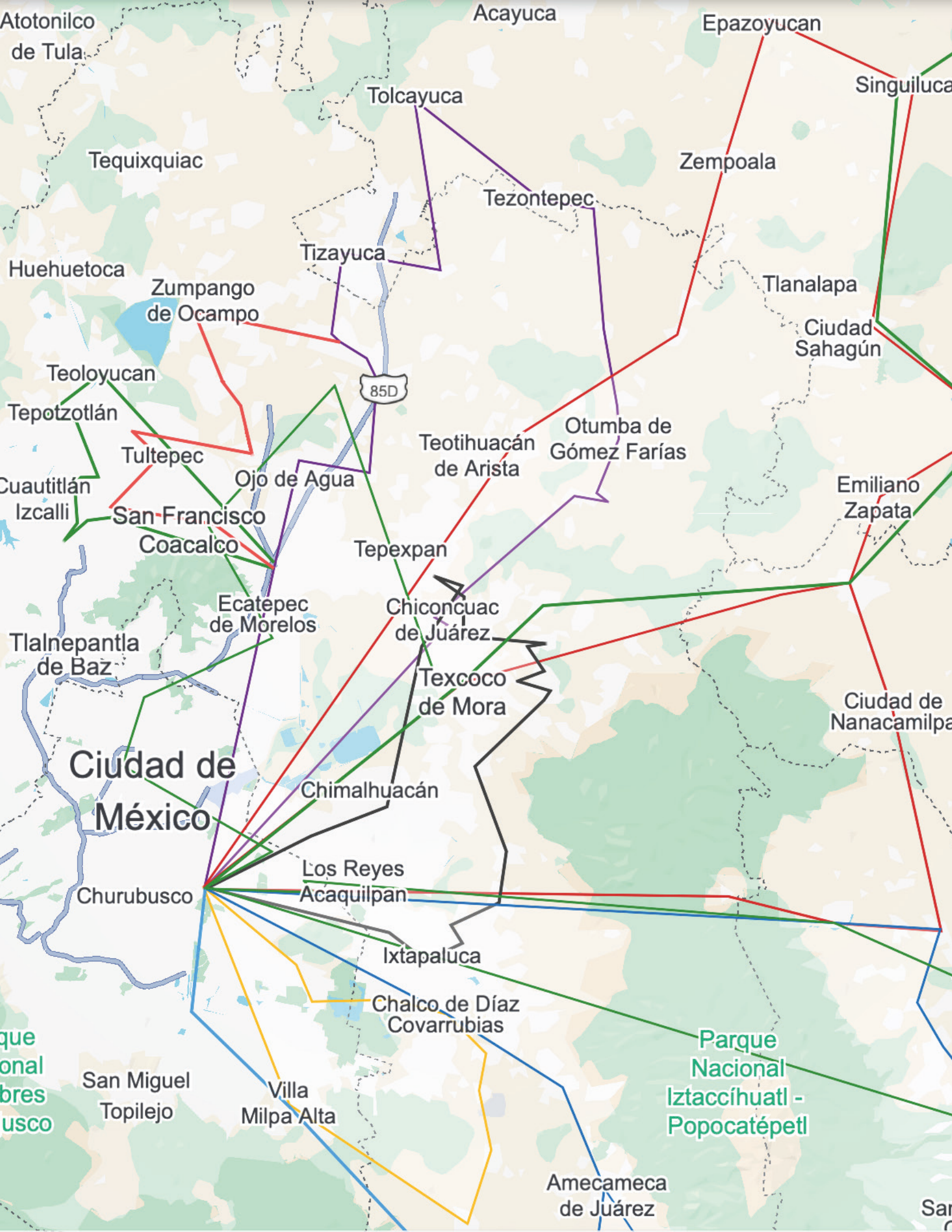
Tepalcingo, Ayala, Jojutla, Tlaquitenango, Tlaltizapán, Yautepec, Tlayacapan.

Descripción

Después de Tepalcingo se puede disfrutar de distintos lugares que gozan de un clima agradable para disfrutar de sus monumentos históricos y arqueológicos como la Iglesia Santuario Padre Jesús, La Laguna y sus fiestas Los Tecuanos y El Jaguar y la Feria de San Pablo Apóstol en Asochiapan y la zona arqueológica de Chimalacatlán en el municipio de Tepalcingo; las ex haciendas de Coahuixtlay y Chinameca en el municipio de Ayala; disfrutar de los parques acuáticos y balnearios de Jojutla, así como visitar sus parroquias, capillas y el Santuario del Señor de Tula; en Tlaquitenango visitar el Exconvento de Santo Domingo y Las Bóvedas; el Excuartel de Emiliano Zapata y la Parroquia San Miguel Arcángel de Tlaltizapán; enfilarse hacia Yautepec para visitar su zona arqueológica, ex haciendas y la Capilla y Exconvento de La Asunción, así como el exconvento de Santo Domingo de Guzmán y balnearios y parques acuáticos de Oaxtepec y, a partir de este punto, entroncarse en Tlayacapan con las rutas circunvolcánicas descritas anteriormente.

Patrimonio de la humanidad

Primeros monasterios del siglo XVI en las laderas del Popocatepetl, como Patrimonio de la Humanidad por la UNESCO.



Rutas de medio alcance

11. “Ruta de la Altiplanicie”

Territorio

Iztapalapa, Tecámac, Tizayuca, Temascalapa, Tolcayuca, Villa de Tezontepec, Axapuzco, Otumba, Papalotla, Chiautla y chiconcuac.

Descripción

Desde Iztapalapa a Tecámac pasando por Ozumbilla y visitar su Parroquia de Nuestra Señora de la Candelaria, la Parroquia de San Pablo Apóstol en Tecalco, la Parroquia de la Santa Cruz de Tecámac, la Parroquia de San Jerónimo Estridón Xonacahuacan, la Parroquia de La Asunción de María y la Iglesia de Santo Domingo en Ajoloapan, la Parroquia de los Santos Reyes Magos en Acozac, la Parroquia de San Lucas Evangelista en Xolox; y la Parroquia del Divino Salvador y el Museo Tetetzontlilco en Tizayuca.

En el municipio de Temascalapa visitar la Parroquia de San Francisco de Asís, la iglesia del Señor de la Capilla y San Bartolomé Apóstol en Actopan, la Parroquia de San Luis Obispo en Tecuautitlán, la Capilla Santa Ana en Tlachihualpa, la Iglesia de San Miguel Arcángel Atlamajac, la Iglesia de San Mateo Apóstol y Evangelista en Teopancala, la Parroquia de San Juan Bautista en Teacalco, la iglesia

de la Asunción de la Santísima Virgen de la Asunción, pero sobre todo disfrutar de los numerosos temazcales en el municipio.

En Tolcayuca la Parroquia de San Juan Bautista y la Exhacienda San Javier, el exconvento de San Pedro Apóstol, el Santuario de la Virgen de San Juan de los Lagos, las Piedras Azules y la antigua estación de ferrocarril en Villa de Tezontepec.

La Capilla de Nuestra Señora de Guadalupe en Relinas, la Parroquia de Santo Domingo Aztacameca, la Hacienda Xala, la Exhacienda de San Antonio Ometusco, la Hacienda Real San Miguel Ometusco y la Parroquia de San Esteban Protomártir de Axapusco.

En el municipio de Otumba la Casa de Virreyes, la Parroquia de la Purísima Concepción de Otumba, el Museo Gonzalo Carrasco, Museo del Ferrocarril, Burrolandia, la Iglesia de San Martín Obispo Ahuatepec, la Hacienda Cuautengo, el Cerro de las Obsidianas, la Iglesia de Santa Bárbara Nicomedia, la Iglesia del Cristo de Tlalmimilopan, el Santuario de La Divina Misericordia de San Juan Tocuila, la Capilla de San Francisco de Asís en Taltica, la iglesia de San Miguel Arcángel en Xolco y la Parroquia y Exconvento de San Nicolás de Bar en Oxtotipac y la Iglesia del Niño Emmanuel en Belem.

La Parroquia de Santo Toribio Obispo de Papalotla; en el municipio de Chiautla la Iglesia de Santa María de la Encarnación de Ocopulco, la Iglesia de San Lucas Evangelista en Huitzilhuacán, el Santuario del

Señor de la Ascención Tlaltecahuacán y la Parroquia de San Andrés Apóstol en Chiautla.

La Parroquia de San Pablo Apóstol de Calmimilolco, la Iglesia de San Pedro, la Iglesia de Santa María y la Parroquia de San Miguel Arcángel en Chiconcuac y, a partir de ahí, se entronca con el Rumbo a Casitas que se describe más adelante.





12. “Ruta de Pirámides, Tunas, Pulque y Exconventos del Nororiente”

Territorio

Iztapalapa, Texcoco, Atenco, Tezoyca, Acolman, Teotihuacan, San Martín de las Pirámides, Nopaltepec, Zempoala, Epazoyucan, Singuilucan, Tepeapulco, Apan, Emiliano Zapata, Calpulalpan y Tepetlaoxtoc.

Descripción

Esta ruta es particular porque combina sitios históricos y productos emblemáticos de la región. Se inicia en Iztapalapa hacia el municipio de Texcoco para visitar la zona arqueológica Huexotla y la Parroquia de San Luis Obispo, la zona arqueológica de Tetzcotzinco, el Santuario de los Prismas Basálticos, la Parroquia de San Miguel Arcángel de Tlaixpan, la Parroquia de Santa María Tecuanulco, la Parroquia de San Jerónimo Doctor de Amanalco, el casco de Exhacienda Tierra Blanca, el Templo de Santa Catarina del Monte, Iglesia de San Pablo Apóstol Ixayoc, iglesia del Señor de las Maravillas en Tequexquinahuac; la Parroquia de San Dieguito de Xochimanca, Santa María Nativitas, Parroquia de la Purificación de María en Tepetitla, iglesia de San Juan Tezontla, iglesia de San Joaquín Coapango, Capilla de San José Texopa, el Parque Nacional Molino de Flores y los numerosos sitios de la cabecera municipal, entre ellos la Parroquia de San Antonio de Padua, el Templo de San Juan de Dios, la Capilla de Santa María de la Enseñanza, la Catedral de Texcoco y la Zona Arqueológica Los Melones, así como disfrutar del Parque Ecológico Lago de Texcoco.

El municipio de Atenco la Capilla del Señor de Esquipulas en San Salvador, la Parroquia de San Cristóbal en Nexquipayac; y la iglesia de la Resurrección, la Parroquia de San Buenaventura y la iglesia de la Ascensión en Tezoyuca.

En el municipio de Acolman se puede visitar la Parroquia de Santa María Magdalena de Tepexpan, el Museo del Hombre de Tepexpan, la Parroquia y Exconvento San Agustín de Hipona en Acolman, la Exhacienda San Antonio, la Parroquia de San Mateo Apóstol en Chipiltepec, Capilla San Pedro Apóstol en Tepetitlán, la Parroquia de San Miguel Arcángel de Xometla y las Cuevas de la Amistad.

En el municipio de Teotihuacan se puede visitar, además de las maravillosas pirámides Patrimonio de la Humanidad, el Museo Comunitario Quretzalpapatl, la Capilla de San Lorenzo de Roma en Tlalmimilolpan, la Catedral del Divino Redentor, la Parroquia de San Juan Bautista y Nuestra Señora de la Candelaria, iglesia de San Sebastián Mártir de Xolalpa, la Capilla de Santa María de la Asunción de Coatlán, la Parroquia de San Francisco de Asís Mazapa y la Parroquia de Santiago Apóstol de Atlatongo.

En el municipio de San Martín de las Pirámides visitar la iglesia de Santiago Apóstol en Tepetitlán, la Parroquia de San Martín Obispo de Tours, el Museo de la Obsidiana y biblioteca y la iglesia de San

Pedro y San Pablo Apóstoles en San Pablo Ixquitlán. La Parroquia de Santa María de la Asunción en Nopaltepec, el Templo de San Felipe Apóstol en Teotitlán, la capilla de San Miguel Atepoxco, la Exhacienda de Santa Inés Amiltepec, la Exhacienda Tepetzingo, la Exhacienda Venta Cruz y los Arcos del Padre Fray Francisco de Tembleque.

En el Municipio de Zempoala en el Estado de Hidalgo se puede visitar el Templo del Divino Salvador, la Iglesia de San Agustín y la antigua estación de ferrocarril de San Agustín Zapotlán, el Templo de San Juan Tepemazalco, la Parroquia y Exconvento de Todos los Santos en Zempoala, el Museo Zacuala, la iglesia de San Antonio Oxtoyuca, las exhaciendas de San Juan Pueblilla, Guadalupe Arcos, Zontecomate, Tecajete y su antigua estación de tren, el Tinacal Almarcigo de Pulque Artesanal, la antigua estación de Las Ánimas, la iglesia de San Pedro en Tlaquilpan y el antiguo puente y estación de tren de Jagüey de Téllez.

En el municipio de Epazoyucan se encuentra el exconvento de San Andrés Apóstol, el Museo Comunitario Tomazquitla, el Museo San Pablo, la zona arqueológica el Nopalillo, las minas de obsidiana en el cerro de las Navajas, peñas cargadas del ejido de Xolostitla y cerro de Tenango para senderismo.

En el municipio de Singuilucan en su parte norte está la Sierra de las Navajas y parques ecoturísticos, así como espacios naturales como La Paila, Las Canoas, Cuenca de La Conchita, la Exhacienda de Cuyamaloya, así como la Parroquia de San Antonio en donde

se venera al Señor de Singuilucan. También en el municipio de Tlanalapa está la Iglesia de San Francisco de Asís, la iglesia de Chiconcuac y la antigua estación de tren de San Diego; el museo arqueológico y Exconvento y la Parroquia de San Francisco de Asís, la antigua casa de Hernán Cortés, la zona arqueológica de Xihuingo y la Caja de Agua en Tepeapulco.

En el municipio de Apan la Hacienda San Diego Tlalayote, la Parroquia de la Asunción y del Sagrado Corazón, el cerro San Pedro y la Exhacienda Ocotepic. La Exhacienda Chimalpa en Chimalpa Tlalayote, la Exhacienda Zotoluca y su antigua estación de ferrocarril Veloz. En el Municipio de Emiliano Zapata la Parroquia de Nuestra Señora de San Juan de Los Lagos, la Exhacienda de San Lorenzo y la Exhacienda Malpaís, la estación de tren Santa Clara y la Exhacienda del mismo nombre.

Entrando al Estado de Tlaxcala se llega al municipio de Calpulalpan para visitar la Parroquia y Santuario de San Antonio de Padua, la iglesia de la Asunción de María, la antigua estación del ferrocarril y la zona arqueológica La Herradura. La Hacienda Mazapa, la Hacienda Bartolomé del Monte y los distintos sitios para el avistamiento de Luciérnagas. También visitar el Museo de sitio Sultepec-Tecoque y la zona arqueológica, el templo de San Felipe Sultepec, la Iglesia de San Marcos Guaquilpan y la Capilla de Las Ollitas de Santiago Cuauila.

En Tepetlaoxtoc la Exhacienda Maldonado, Parroquia de Santo Tomás de Aquino Apipilhuasco, iglesia de San Andrés de las Peras,

la Parroquia de San Bernardo Abad, iglesia San Pedro de Verona Mártir en San Pedro Chiauhtzingo y su puente, la Parroquia de Santa María Magdalena de Tepetlaoxtoc, Museo Eremitorio Fray Domingo de Betanzos, Santuario de San Sebastián Mártir, la Capilla de Los Santos Reyes Magos de Belén en Nopala y el Parque Estatal Sierra Patlachique.

Patrimonio de la humanidad

Ciudad Prehispánica de Teotihuacan como Patrimonio de la Humanidad de la UNESCO.

Sistema hidráulico del Acueducto del Padre Tembleque como Patrimonio de la Humanidad por la UNESCO.





13. “Ruta de la luciérnaga, templos y ruinas”

Territorio

Calpulalpan, Nanacamilpa, San Matías Tlalancaleca, Tlahuapan e Ixtapaluca

Descripción

De la “Ruta de Pirámides, Tunas, Pulque y Exconventos del Nororiente” existe un ramal a partir de Calpulalpan que permite el avistamiento de Luciérnagas durante los meses de julio y agosto, al cual se unen diversos destinos de Nanacamilpa y Tlahuapan, además de visitar sus sitios históricos como la Parroquia de San José en Nanacamilpa, la Parroquia de Santa Rita de Casia en Tlahuapan, la Exhacienda Molino de Guadalupe y la Parroquia de San Matías Apóstol en San Matías Tlalancaleca. Mientras que en Ixtapaluca se puede disfrutar de sus zonas altas como Río Frío y su Parroquia de San Diego de Alcalá, los parques ecológicos Ávila Camacho e Izta-Popo-Zoquiapan, la Parroquia de San Francisco de Asís Acuatla, la Parroquia de Nuestra Señora del Rosario de Coatepec, la Parroquia de San Jacinto de Ixtapaluca, la zona arqueológica Acozac, la zona arqueológica de Tlapacoya, la zona arqueológica de Tlalpizáhuac y la escultura de El Vigilante en el cerro del elefante.



14. “Ruta de los Bosques y Llanos”

Territorio

Iztapalapa, Milpa Alta, Juchitepec, Tenango del Aire, Ayapango, Temamatla, Cocotitlán, Chalco, Valle de Chalco y Tláhuac.

Descripción

Desde Iztapalapa a Milpa Alta para visitar el Santuario de la Asunción de María y la Parroquia de Santa Ana Tlacotenco; el parque ecológico El Ocotal y la Parroquia de Santo Domingo de Juchitepec.

La Exhacienda San Andrés, el Parque Ecoturístico El Galpón, el Parque Ecoturístico Ayapango, la Capilla de San Bartolomé Apóstol de Mihuacán y la Capilla de San Martín Obispo de Pahuacán, las ruinas de la Exhacienda de Santa Rita Xoyacán, la Casa de Cultura y la Parroquia de Santiago Apóstol de Ayapango.

En el municipio de Tenango del Aire visitar la Capilla de San Juan Bautista en Coxtocan, la Parroquia de Santiago Apóstol de Tepopula, las ruinas de la Hacienda Atempilla, el parque ecoturístico El Rural, el Museo Casa de Madera, el Santuario de la Divina Misericordia y la Parroquia de San Juan Bautista de Tenango del Aire.

En el municipio de Temamatla visitar la Parroquia de San Juan Bautista de Temamatla, la Capilla de los Reyes Magos Acatlixhuayan, la Parroquia de Santiago Apóstol Zula. La Capilla de Nuestra Señora de Guadalupe y la Parroquia de la Inmaculada. Concepción de Cocotitlán.

En el municipio de Chalco visitar la Parroquia de San Juan Bautista y San Pedro Apóstol en Tezompa, la Parroquia de Santa Catarina Mártir de Ayotzingo, la Exhacienda Axalco, la Parroquia de San Pedro y San Pablo de Atzalpan, la Parroquia de San Mateo Apóstol de Huizilzingo, el Centro de Cultura Chalco Chimalpahin y la Parroquia de Santiago Apóstol de Chalco de Covarrubias; la Exhacienda de Guadalupe, la Parroquia de San Mateo Apóstol de Tezoquiapan, la Parroquia de la Asunción de María de Huexoculco, el Parque Ecosturístico Las Piedras, la Parroquia de San Martín Obispo de Cuautlalpan y la Parroquia de San Marcos Evangelista de Huixtoco.

El Museo Comunitario de Valle de Chalco, la Exhacienda de Xico, el Volcán Xico y el Parque Xicoténcatl en Valle de Chalco.

En Tláhuac ya en la Ciudad de México se puede visitar el Museo Andrés Quintana Roo y el Templo y Antiguo Convento de San Andrés Apóstol en Mixquic; la Zona Chinampera de San Miguel y la Parroquia de San Nicolás Tolentino de Tetelco.

La Parroquia de San Juan Bautista en Ixtayopan, el Parque Los Olivos, el Museo Regional Comunitario Cuitláhuac, el Lago de los Reyes Aztecas y el Lago de Tláhuac; la Parroquia de San Pedro Apóstol de Tláhuac; la Parroquia del Señor de Mazatepec, la Parroquia de San Francisco de Asís Tlaltenco, el Bosque de Tláhuac y la Parroquia de la Inmaculada Concepción de Zapotitlán, mientras que en Iztapalapa, la Parroquia de San Lorenzo Diácono y Mártir en Tezonco y el Antiguo Puente de “El Vergel” sobre Canal de Garay (Periférico).





Rutas de Largo Alcance

15. “Rumbo a Casitas, Veracruz”

Descripción

Ruta que conecta Iztapalapa con el Totonacapan, a través de Texcoco con sus parroquias y zonas arqueológicas, como los baños de Nezahualcóyotl, Prismas basálticos y parques nacionales; Tepetlaoxtoc, cruce de caminos desde tiempos prehispánicos Sultepec, Calpulalpan, Apan, Papantla con la zona arqueológica de El Tajín y lugar de origen de la vainilla, Tecolutla y Casitas para disfrutar de la Costa Esmeralda en el Golfo de México.

Interrumbo: de Casitas al puerto de Veracruz vía la costa del Golfo por las zonas arqueológicas de Quiahuiztlán y Cempoala y La Antigua para vincularse al “Rumbo de San Juan de Ulúa”.

Patrimonio de la Humanidad

Ciudad Prehispánica de El Tajín como Patrimonio de la Humanidad por la UNESCO.



16. “Rumbo a San Juan de Ulúa”

Ruta desde el Cerro de la Estrella hacia el Baluarte de San Juan de Ulúa en el Puerto de Veracruz que no solo rememora caminos prehispánicos sino también novohispanos, a través de los templos Santa Martha Acatitla y Santiago Acahualtepec, en las orillas de Iztapalapa; Santa Rita Tlahuapan con su parroquia y senderos de luciérnagas; Tlaxcala con sus iglesias como la Basílica de Nuestra Señora de Ocotlán; la zona arqueológica de Cantona en el Estado de Puebla, una de las grandes urbes del México precolombino. Ya entrado al Estado de Veracruz, visitar Xalapa con su importante Museo Arqueológico, La Antigua con las primeras casas de españoles y el heroico puerto de Veracruz, con su Baluarte de San Juan de Ulúa.

Interrumbo: Para vincular este Rumbo con el de Oaxaca se vinculan dos sitios patrimonio de la Humanidad a partir de Tlacotalpan hacia Cosamalopan, Tuxtepec y de ahí a Oaxaca.

Patrimonio de la humanidad

Zona de monumentos históricos de Tlacotalpan



17. “Rumbo a los Valles Centrales de Oaxaca”

Descripción

Ruta desde Iztapalapa hacia la diversidad de pueblos que conforman la zona de los valles centrales para arribar a la Ciudad de Oaxaca y vivir sus tradiciones, pasando por la ciudad de Puebla y visitar sus numerosas iglesias, disfrutar de su arte culinario y diversidad de dulces barrocos; Tehuacán con su imponente zona arqueológica; Yanhuitlán con su bellísimo exconvento y puerta al geoparque de la Mixteca Alta y terminar con la visita a numerosos pueblos que confluyen en los valles centrales y la antigua Antequera, hoy ciudad de Oaxaca.

Patrimonio de la humanidad

Centro Histórico de Puebla

Valle de Tehuacán-Cuicatlán-Hábitat Originario de Mesoamérica

Centro Histórico de Oaxaca y Zona Arqueológica de Monte Albán

Cuevas Prehistóricas de Yagul y Mitla en los Valles Centrales de Oaxaca

Geoparque

Geoparque de la Mixteca Alta

Interrumbo: De la ciudad de Oaxaca hacia Puerto Escondido y de ahí a Pinotepa Nacional y Acapulco para vincularse al “Rumbo a la mirada del Galeón de Manila en el Pacífico central”.




18. “Rumbo a la mirada del Galeón de Manila en el Pacífico Central”


Descripción

Ruta desde Iztapalapa hacia el principal Acapulco, a través de Xochimilco y disfrutar sus canales, los pueblos originarios de Milpa Alta; disfrutar de la riqueza colonial de Tlayacapan, Oaxtepec, Yautepec, Jojutla y de ahí enfilarse al emblemático puerto de Acapulco, principal puerto del arribo de mercancías asiáticas durante 300 años.

Patrimonio de la humanidad

Primeros monasterios del siglo XVI en las laderas del Popocatepetl, como Patrimonio de la Humanidad por la UNESCO.





ALCALDÍA

IZTAPALAPA

2024 - 2027